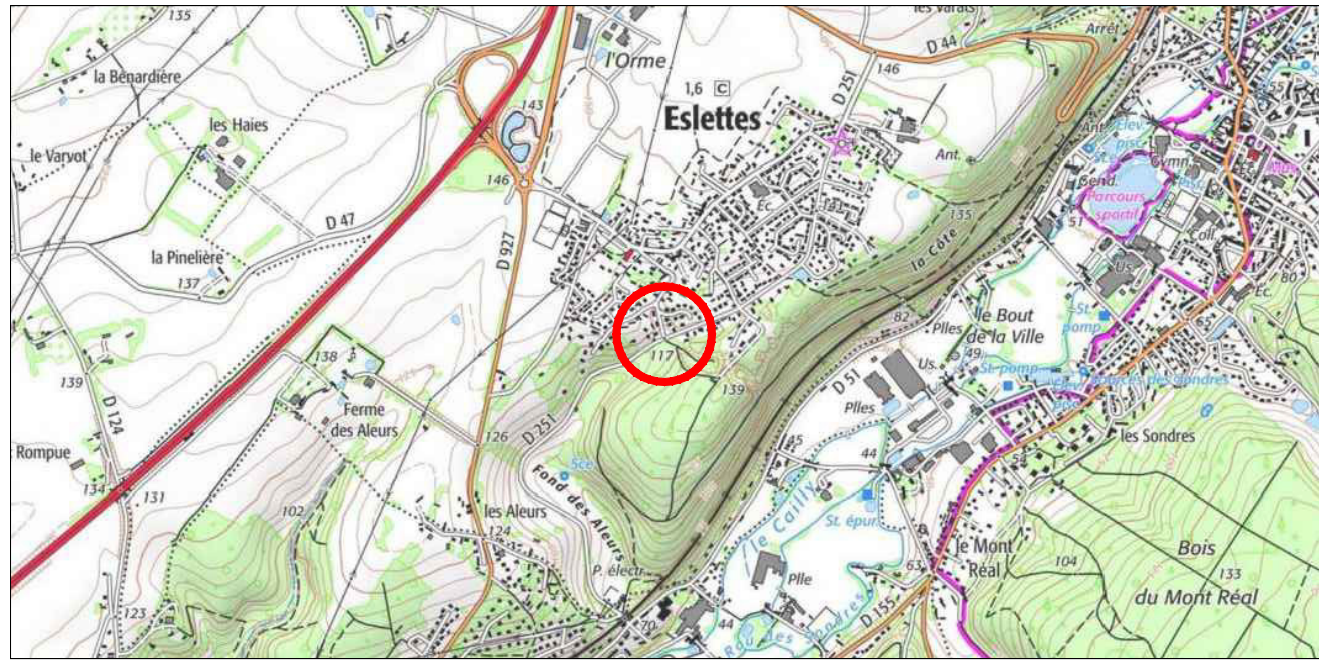


PLAN DE SITUATION
Sans Echelle



PLAN D'ENSEMBLE
Sans Echelle
Extrait cadastral



Dossier : R16753/GAT



Département de la Seine-Maritime

COMMUNE D'ESLETTES

Rue des Jonquilles - Rue des Roses


Cadastrée Section B n°55 et 56

Réunion des parcelles B n° 55 et B n° 56 **1502**

- LOT A** Terrain à bâtir
Parcelle B n° 1502p 1504 **334 m²** (Superficie réelle mesurée)
- LOT B** Terrain bâti
Parcelle B n° 1502p 1503 3a 86ca (Contenance cadastrale)

PLAN DE DIVISION

Dressé le 13 Janvier 2023
Borné le 2 Mars 2023
Mis à jour le 25 Mai 2023



Dossier : R16753

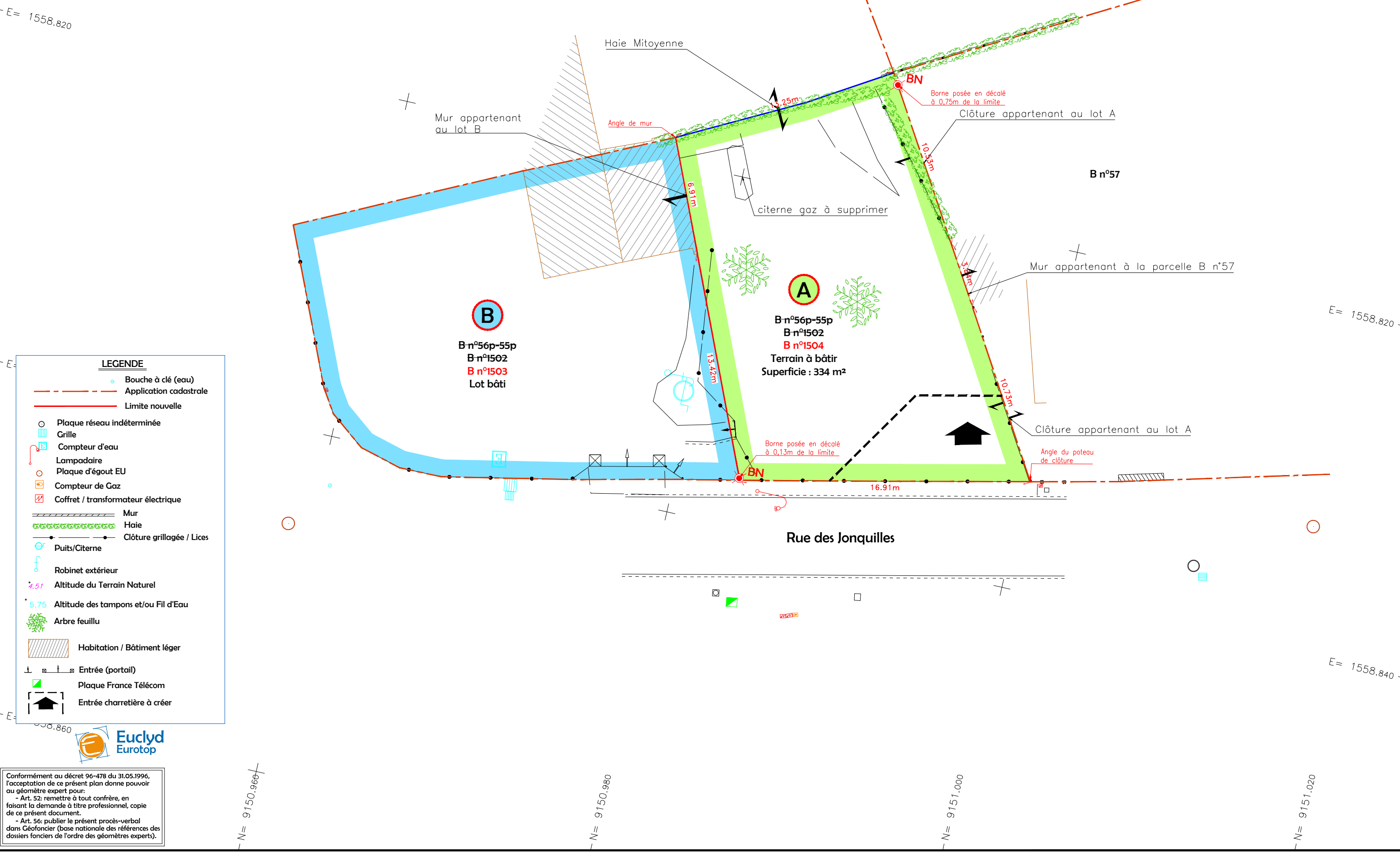



34 bis Rue du Maréchal Leclerc
27700 LES ANDELYS
Tél : 02.32.54.21.47
andelys@euclid.fr
www.euclid-eurotop.fr

PLAN DE MASSE

Echelle : 1/200

Coordonnées (X,Y) RGF93 CC50
Le Nivellement n'est pas rattaché au N.G.F.



LEGENDE	
	Bouche à clé (eau)
	Application cadastrale
	Limite nouvelle
	Plaque réseau indéterminée
	Grille
	Compteur d'eau
	Lampadaire
	Plaque d'égout EU
	Compteur de Gaz
	Coffret / transformateur électrique
	Mur
	Haie
	Clôture grillagée / Lices
	Puits/Citerne
	Robinet extérieur
	Altitude du Terrain Naturel
	Altitude des tampons et/ou Fil d'Eau
	Arbre feuillu
	Habitation / Bâtiment léger
	Entrée (portail)
	Plaque France Télécom
	Entrée charretière à créer



Conformément au décret 96-478 du 31.05.1996, l'acceptation de ce présent plan donne pouvoir au géomètre expert pour :

- Art. 52: remettre à tout confrère, en faisant la demande à titre professionnel, copie de ce présent document.
- Art. 56: publier le présent procès-verbal dans Géofoncier (base nationale des références des dossiers fonciers de l'ordre des géomètres experts).