

LEGENDE :

- 5.81 Cote périmétrique planimétrique
- Appartenance du mur
- Cote Altimétrique
- MUR DE SOUTÈNEMENT
- CLOTURE
- MUR
- Haut talus
- TALUS
- Bas talus
- Application cadastrale (limite incertaine d'imposition fiscale)


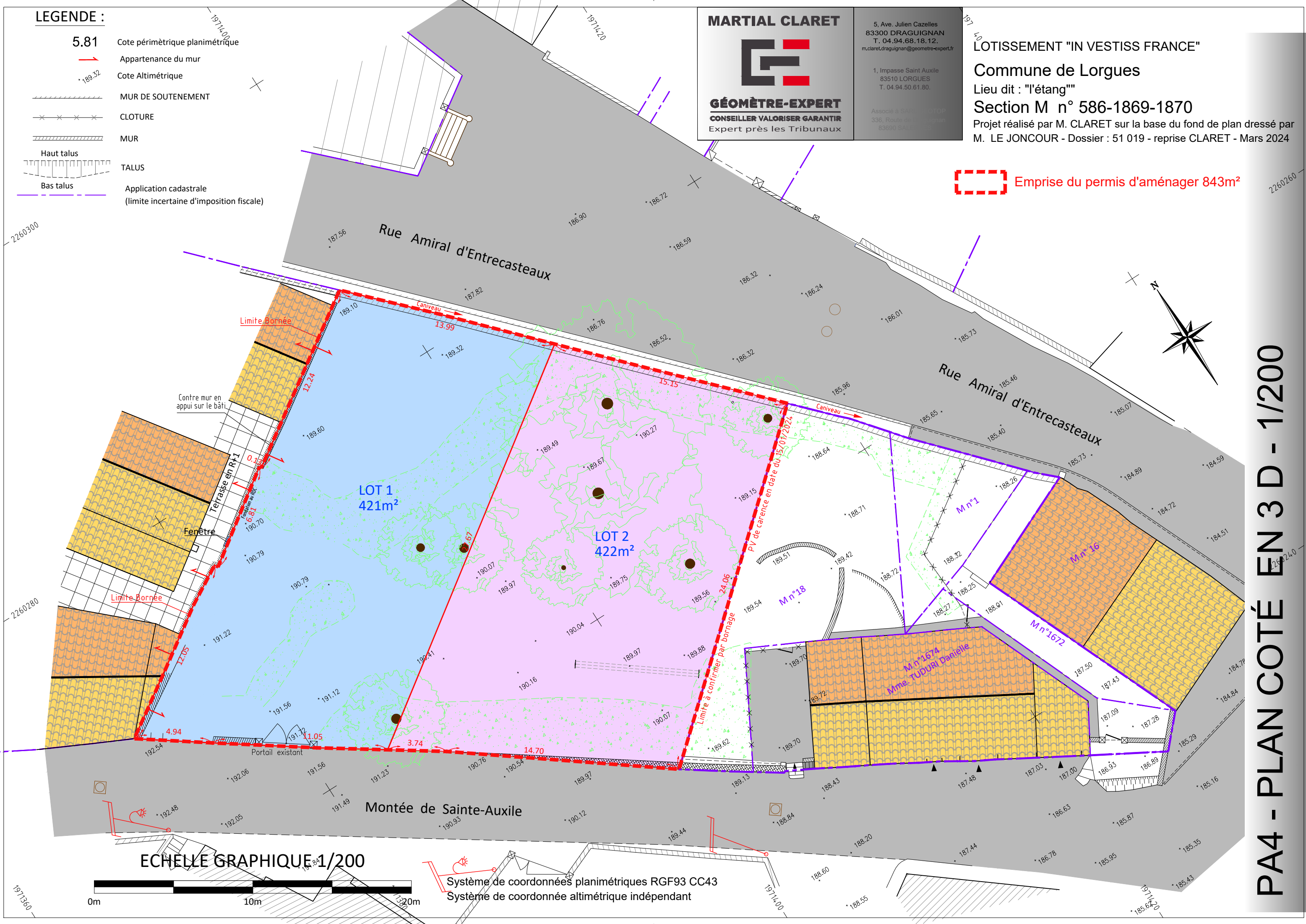
MARTIAL CLARET
 5, Ave. Julien Cazelles
 83300 DRAGUIGNAN
 T. 04.94.68.18.12.
 m.claret.draguignan@geometre-expert.fr

GÉOMÈTRE-EXPERT
 CONSEILLER VALORISER GARANTIR
 Expert près les Tribunaux

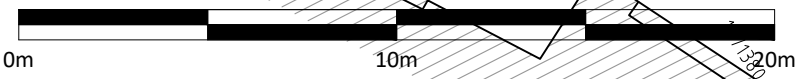
Associé à SA...
 336, Route de...
 83600 SALON

LOTISSEMENT "IN VESTISS FRANCE"
 Commune de Lorgues
 Lieu dit : "l'étang"
 Section M n° 586-1869-1870
 Projet réalisé par M. CLARET sur la base du fond de plan dressé par M. LE JONCOUR - Dossier : 51 019 - reprise CLARET - Mars 2024

Emprise du permis d'aménager 843m²



ECHELLE GRAPHIQUE 1/200



Système de coordonnées planimétriques RGF93 CC43
 Système de coordonnées altimétrique indépendant

PA4 - PLAN COTÉ EN 3 D - 1/200