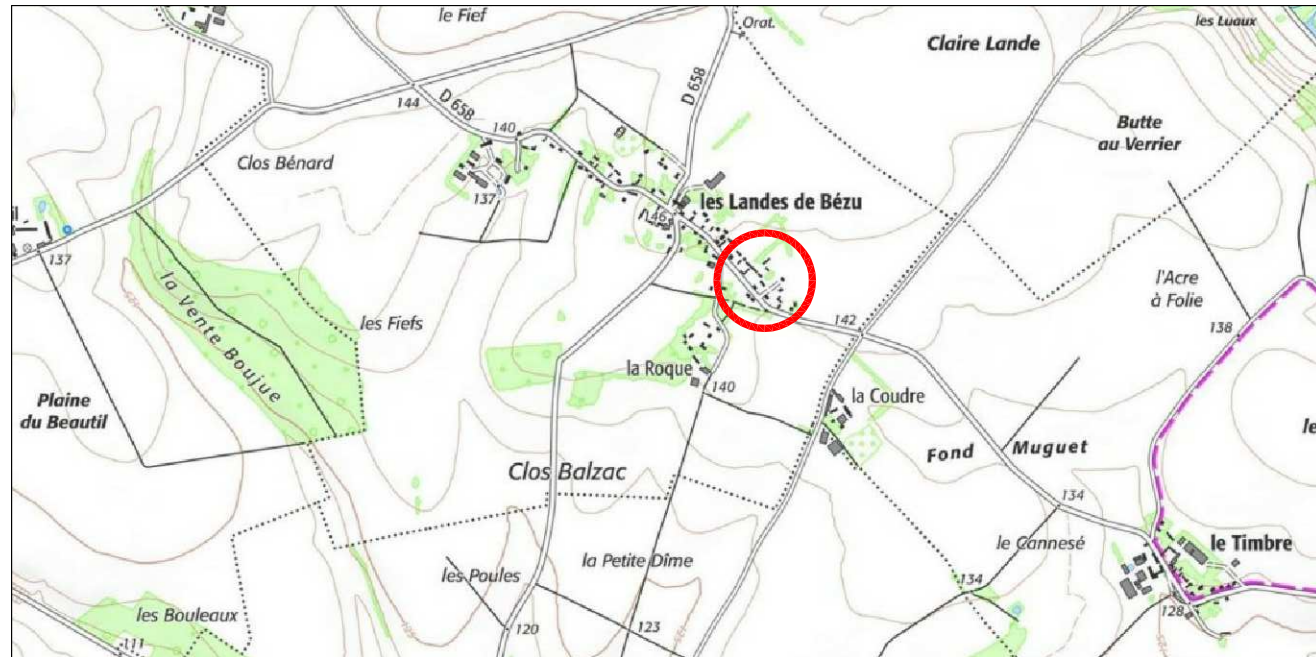


PLAN DE SITUATION
Sans Echelle



PLAN D'ENSEMBLE
Sans Echelle
Extrait cadastral



Dossier: LA22024/BEA



Département de l'Eure

COMMUNE DE BÉZU-LA-FORÊT

Voie Communale n°24 de Lilly à Mainneville

INVESTISS FRANCE

Cadastrée Section C n°145

- LOT A** Superficie totale de **853 m²** , regroupant :
- LOT A1** Lot à régulariser avec la commune suite à l'alignement constaté
Parcelle C n° 145p- **3 m²** (Superficie réelle mesurée)
 - LOT A2** Terrain à bâtir
Parcelle C n° 145p- **850 m²** (Superficie réelle mesurée)
- LOT B** Superficie totale de **914 m²** , regroupant :
- LOT B1** Lot à régulariser avec la commune suite à l'alignement constaté
Parcelle C n° 145p- **36 m²** (Superficie réelle mesurée)
 - LOT B2** Terrain à bâtir
Parcelle C n° 145p- **878 m²** (Superficie réelle mesurée)

Bon pour accord sur la division et les limites périmétriques définies par les points numérotés de A à N

INVESTISS FRANCE
Vu et approuvé le

Le Géomètre-Expert
Vu et approuvé

(dater et signer)

Dressé le 26 Janvier 2022

Borné le -

Mis à jour le 14 Février 2022

Dossier: LA22024



34 bis Rue du Mal Leclerc
27700 LES ANDELYS
Tél : 02.32.54.21.47
andelys@euclid-eurotop.fr
www.euclid-eurotop.fr

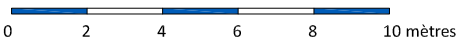
PLAN DE MASSE

Echelle : 1/200

Coordonnées (X,Y) RGF93 CC49

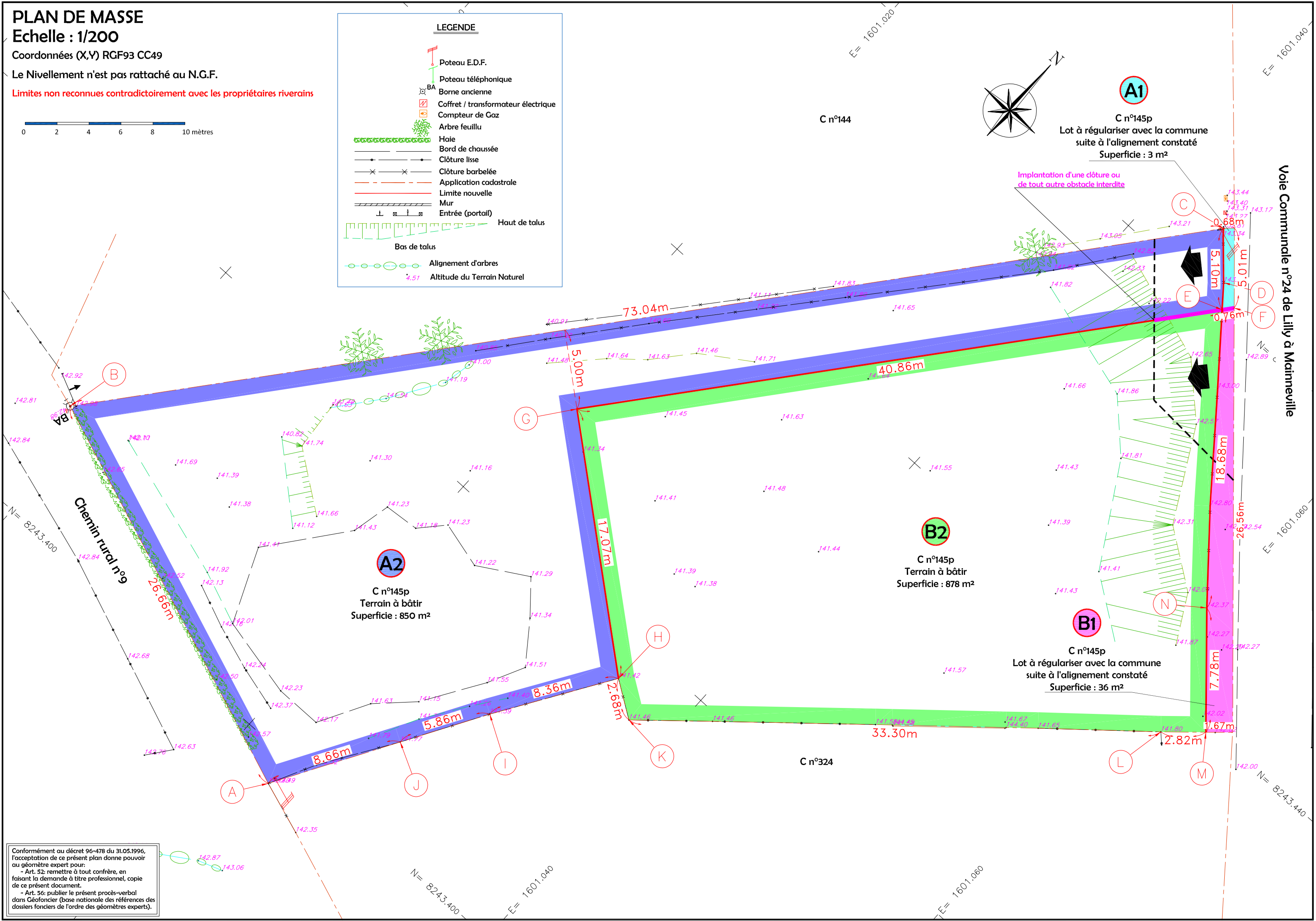

Le Nivellement n'est pas rattaché au N.G.F.

Limites non reconnues contrairement avec les propriétaires riverains



LEGENDE

- Poteau E.D.F.
- Poteau téléphonique
- Borne ancienne
- Coffret / transformateur électrique
- Compteur de Gaz
- Arbre feuillu
- Halle
- Bord de chaussée
- Clôture lisse
- Clôture barbelée
- Application cadastrale
- Limite nouvelle
- Mur
- Entrée (portail)
- Haut de talus
- Bas de talus
- Alignement d'arbres
- Altitude du Terrain Naturel



Conformément au décret 96-478 du 31.05.1996, l'acceptation de ce présent plan donne pouvoir au géomètre expert pour:
- Art. 52: remettre à tout confrère, en faisant la demande à titre professionnel, copie de ce présent document.
- Art. 56: publier le présent procès-verbal dans Géofoncier (base nationale des références des dossiers fonciers de l'ordre des géomètres experts).