


GAZERAN (78) ETAT DES LIEUX PLAN DE DIVISION




NOTA : - LE NIVELLEMENT EST RATTACHE AU NIVELLEMENT GENERAL DE LA FRANCE
SYSTEME I.G.N. 69 ALTITUDE NORMALE
- Les limites et les superficies seront certifiées après bornage contradictoire.
et obtention d'un arrêté d'alignement




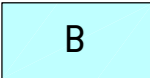

Section B n° 997 et 998 pour 11a 01ca

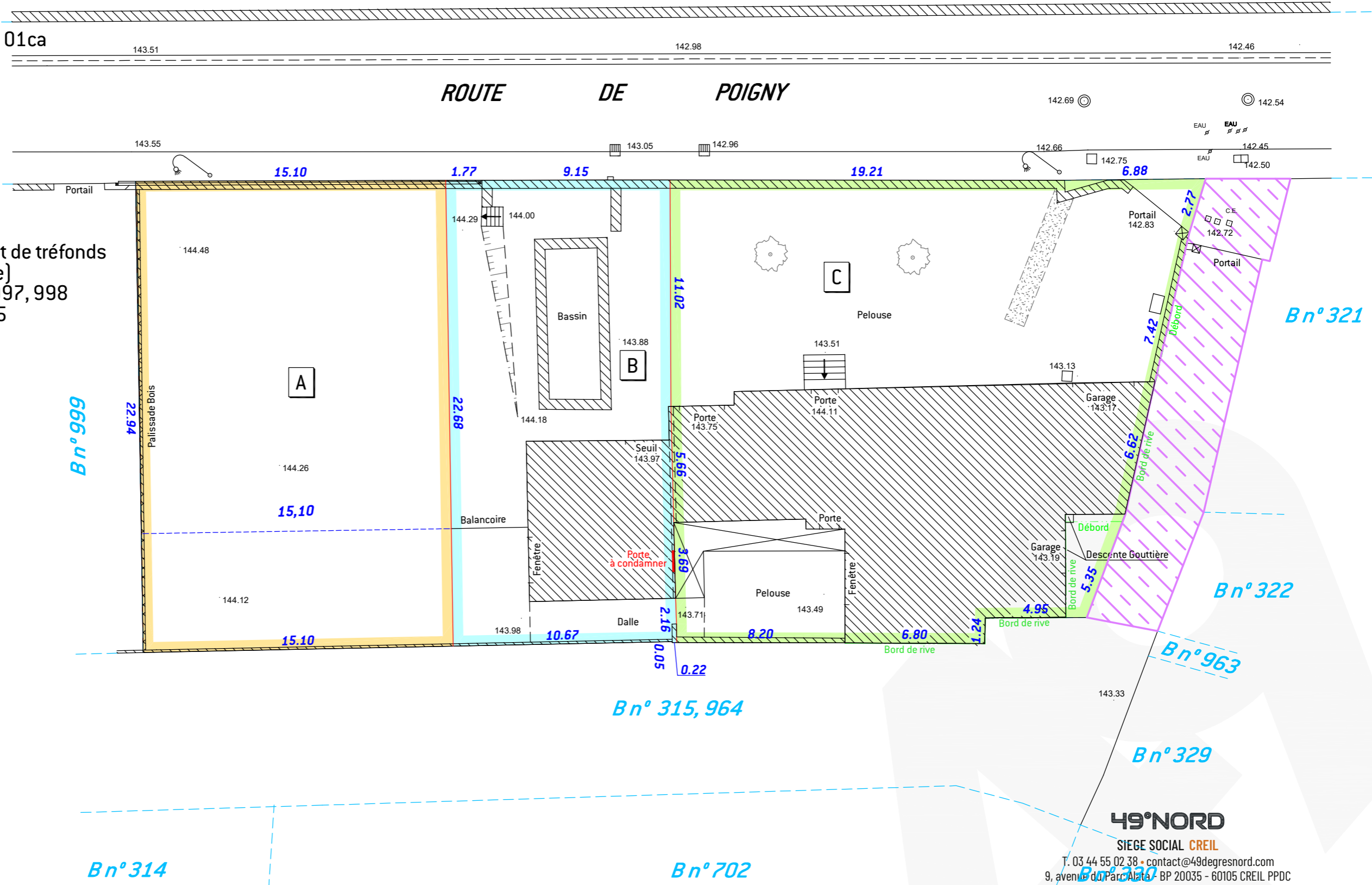
N° 7 Route de Poigny

Echelle : 1/200

 Servitude de passage et de tréfonds
(Position approximative)
Fonds dominant : B n° 997, 998
Fonds servant : B n° 315

REPARTITION

	A	344 m ²	A céder
	B	244 m ²	A céder
	C	513 m ²	A céder
Total		1101 m ²	



DOSSIER : C2978/105

JUILLET 2024

49°NORD
SIEGE SOCIAL CREIL

T. 03 44 55 02 38 • contact@49degresnord.com
9, avenue du Parc Alata - BP 20035 - 60105 CREIL PPDC
PERMANENCES LIANCOURT • VINEUIL SAINT FIRMIN • CHAUMONTEL