

LEGENDE :

- 14.70 Cote périmétrique planimétrique
- Appartenance du mur
- \* 189.32 Cote Altimétrique
- MUR DE SOUTÈNEMENT
- MUR - MURET
- MUR BAHUT
- CLOTURE
- TALUS
- Application cadastrale
- Arbres existants
- Servitude de vue - zone non aedificandi
- Zone d'implantation autorisée en limite dans le respect de l'article UB 7-1 §3 du PLU - Hmax : 9m
- Accolement obligatoire

**MARTIAL CLARET**  
 5, Ave. Julien Cazelles  
 83300 DRAGUIGNAN  
 T. 04.94.68.18.12.  
 m.claret.draguignan@geometre-expert.fr

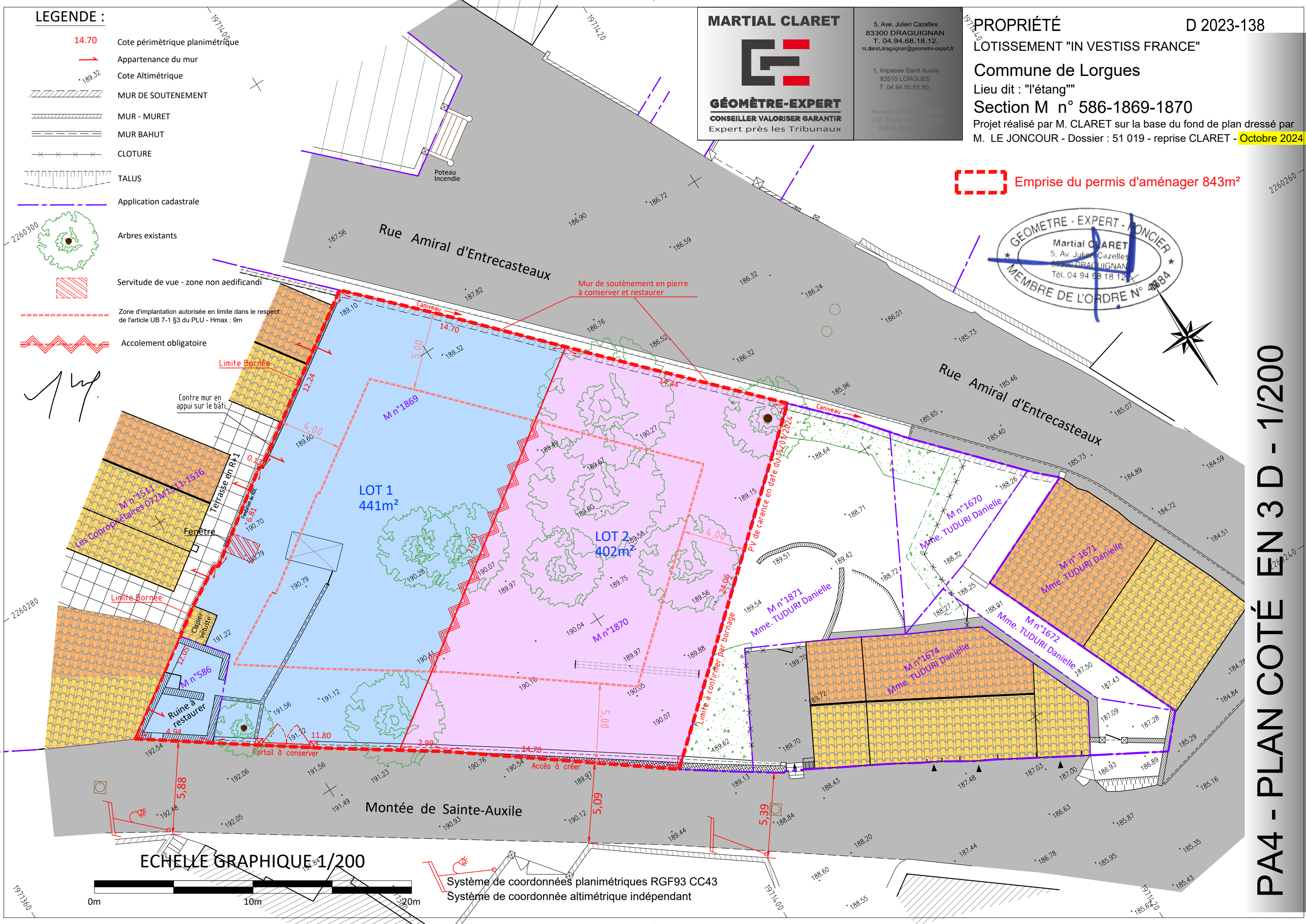
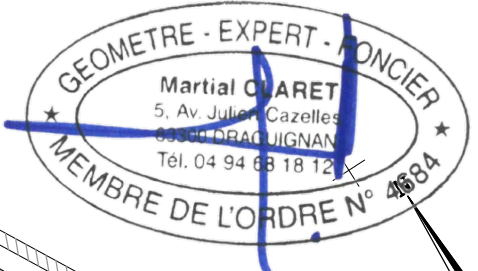
**GÉOMÈTRE-EXPERT**  
 CONSEILLER VALORISER GARANTIR  
 Expert près les Tribunaux

1, Impasse Saint Auxile  
 83510 LORGUES  
 T. 04.94.50.61.80.

Associé à SA...  
 336, Route de...  
 83690 SAL...  
 T. 04.94.50.61.80.

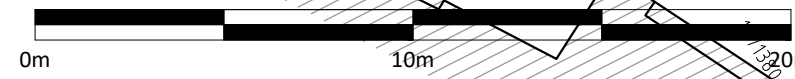
PROPRIÉTÉ D 2023-138  
 LOTISSEMENT "IN VESTISS FRANCE"  
 Commune de Lorgues  
 Lieu dit : "l'étang"  
 Section M n° 586-1869-1870  
 Projet réalisé par M. CLARET sur la base du fond de plan dressé par M. LE JONCOUR - Dossier : 51 019 - reprise CLARET - **Octobre 2024**

Emprise du permis d'aménager 843m<sup>2</sup>



Handwritten signature

ECHELLE GRAPHIQUE 1/200



Système de coordonnées planimétriques RGF93 CC43  
 Système de coordonnée altimétrique indépendant

PA4 - PLAN COTÉ EN 3 D - 1/200