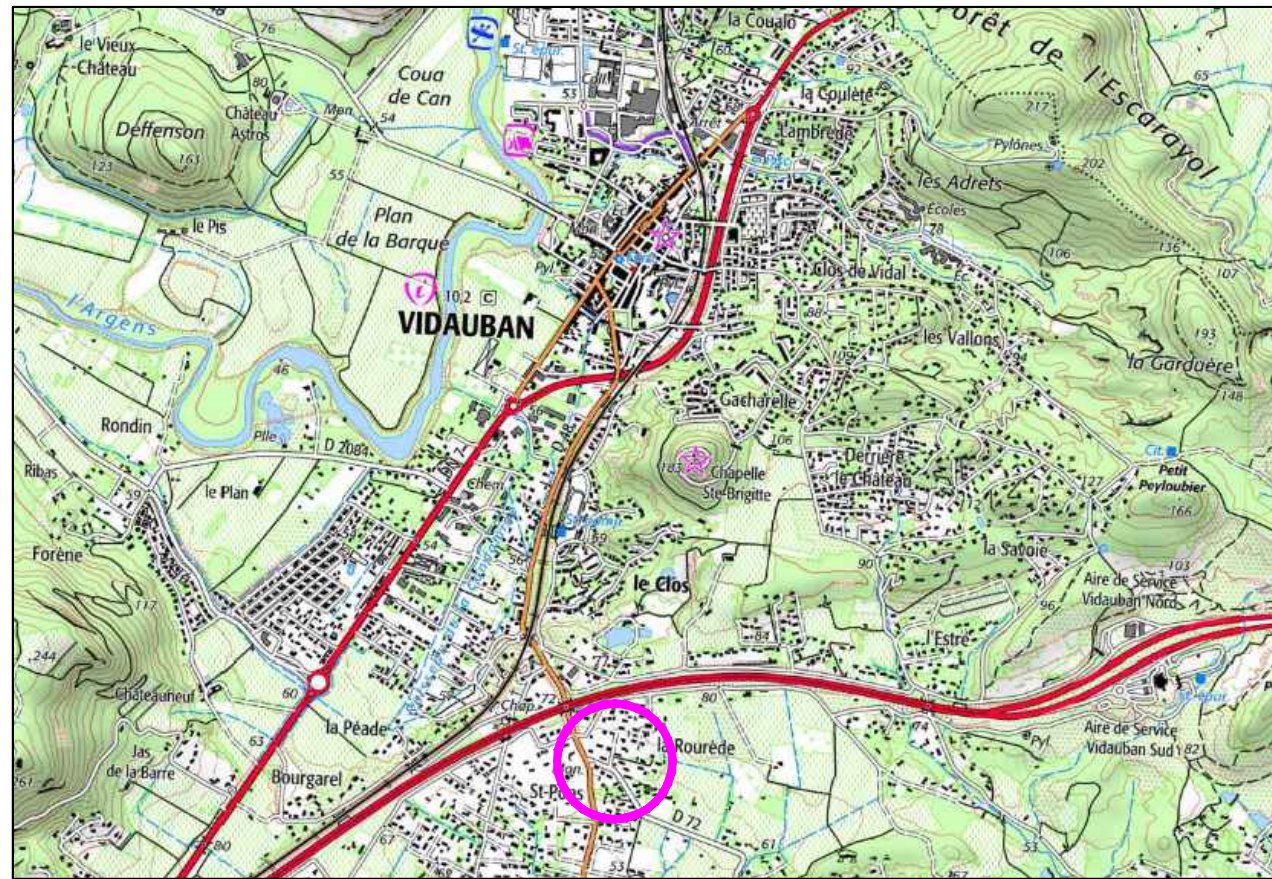


SITUATION AU 1/25000



DEPARTEMENT DU VAR

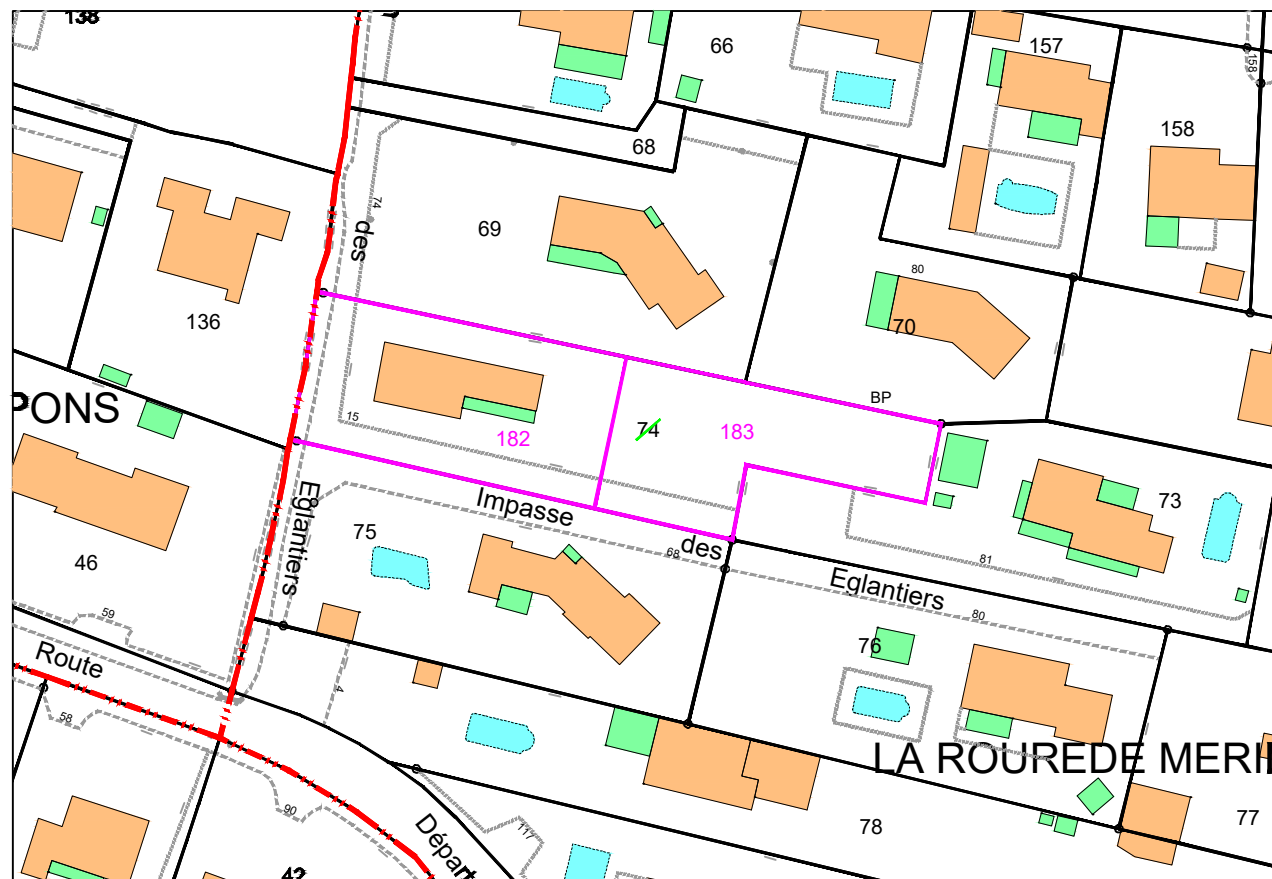
COMMUNE DE VIDAUBAN

LIEU-DIT : LA ROUREDE MERIDIONALE

SECTION BP n°74

INVESTISS FRANCE

PLAN DE BORNAGE
DIVISION FONCIERE



SITUATION CADASTRALE AU 1/1000

Original/....

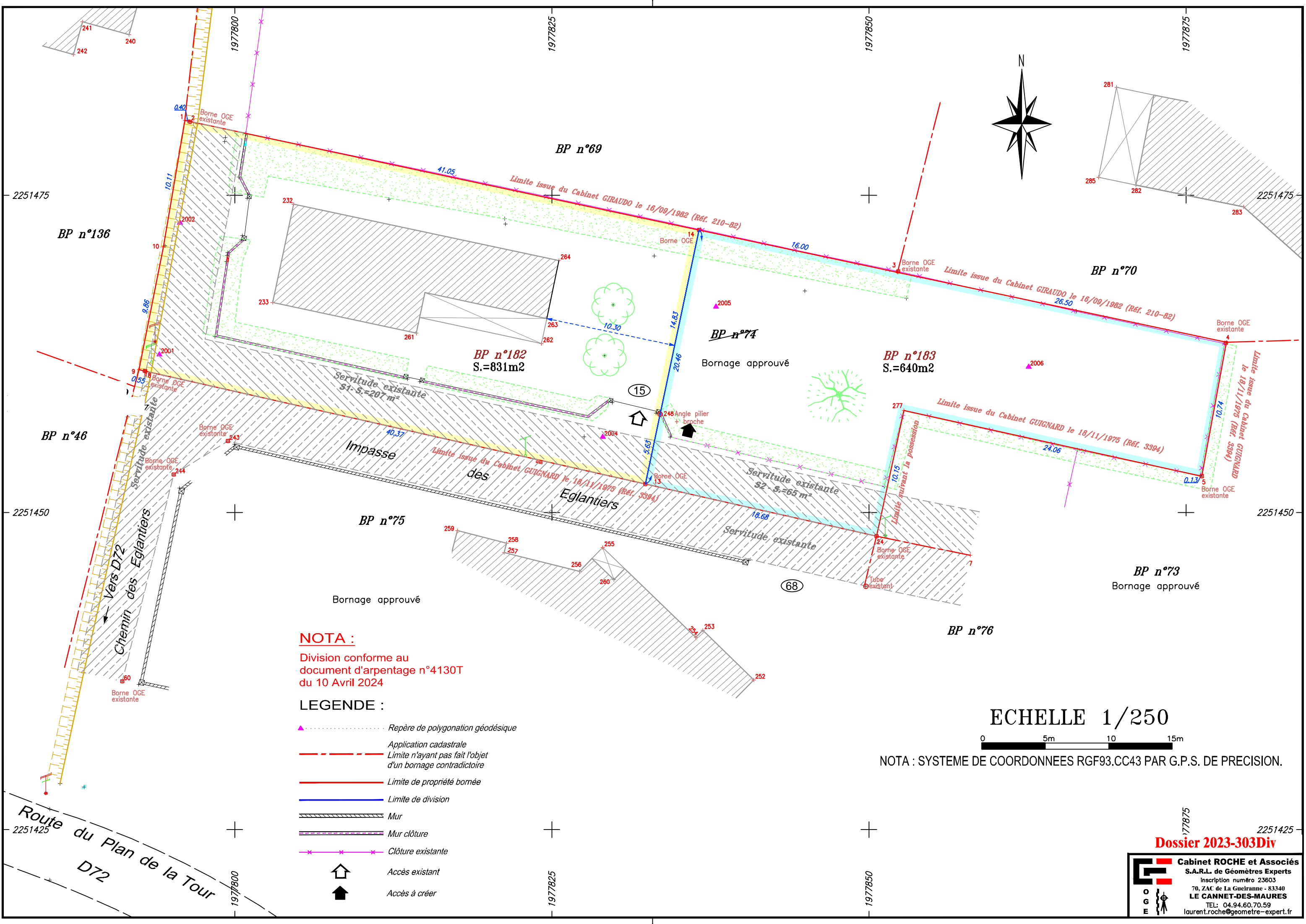


Cabinet ROCHE et Associés
S.A.R.L. de Géomètres Experts
inscription numéro 23603
70, ZAC de La Gueiranne - 83340
LE CANNET-DES-MAURES
TEL: 04.94.60.70.59
laurent.rocche@geometre-expert.fr



Dressé le : 15 Novembre 2023
Bornage le : 28 Mars 2024

Dossier 2023-303Div



NOTA :
 Division conforme au
 document d'arpentage n°4130T
 du 10 Avril 2024

- LEGENDE :**
- ▲..... Repère de polygonation géodésique
 - Application cadastrale
 - - - - - Limite n'ayant pas fait l'objet d'un bornage contradictoire
 - Limite de propriété bornée
 - Limite de division
 - ▬ Mur
 - ▬ Mur clôture
 - ××××× Clôture existante
 - 🏠 Accès existant
 - ⬆️ Accès à créer

ECHELLE 1/250

0 5m 10 15m

NOTA : SYSTEME DE COORDONNEES RGF93.CC43 PAR G.P.S. DE PRECISION.

Dossier 2023-303Div

Cabinet ROCHE et Associés
 S.A.R.L. de Géomètres Experts
 inscription numéro 23603
 70, ZAC de La Guéranne - 83340
LE CANNET-DES-MAURES
 TEL: 04.94.60.70.59
 laurent.roche@geometre-expert.fr